

The logo for NBd (Nationale Bewegwijzeringsdienst) features the letters 'NBd' in a large, white, sans-serif font on a solid olive-green rectangular background.

NBd

Nationale
Bewegwijzeringsdienst

Voorontwerp bewegwijzering

N525 aansluiting A1 DO/REA

Projectnummer : 029654

Versie : 4

Datum : 07-08-2014

Accountmanager : F. van Reeuwijk

Projectcoördinator : F.D.Lamb

● **Versie overzicht**

Versie	Kruispunt / volgnummer en aanpassing
2	02290/002 standplaats aanpassen en aan mast (TLP) van derden
2	02290/032 standplaats aanpassen en aan Mast (TLP) van derden
2	02290/033 TLC mast wordt TLE mast van derden

Project :029654
Datum:xx-xx-xxxx

● **Bewegwijzering**

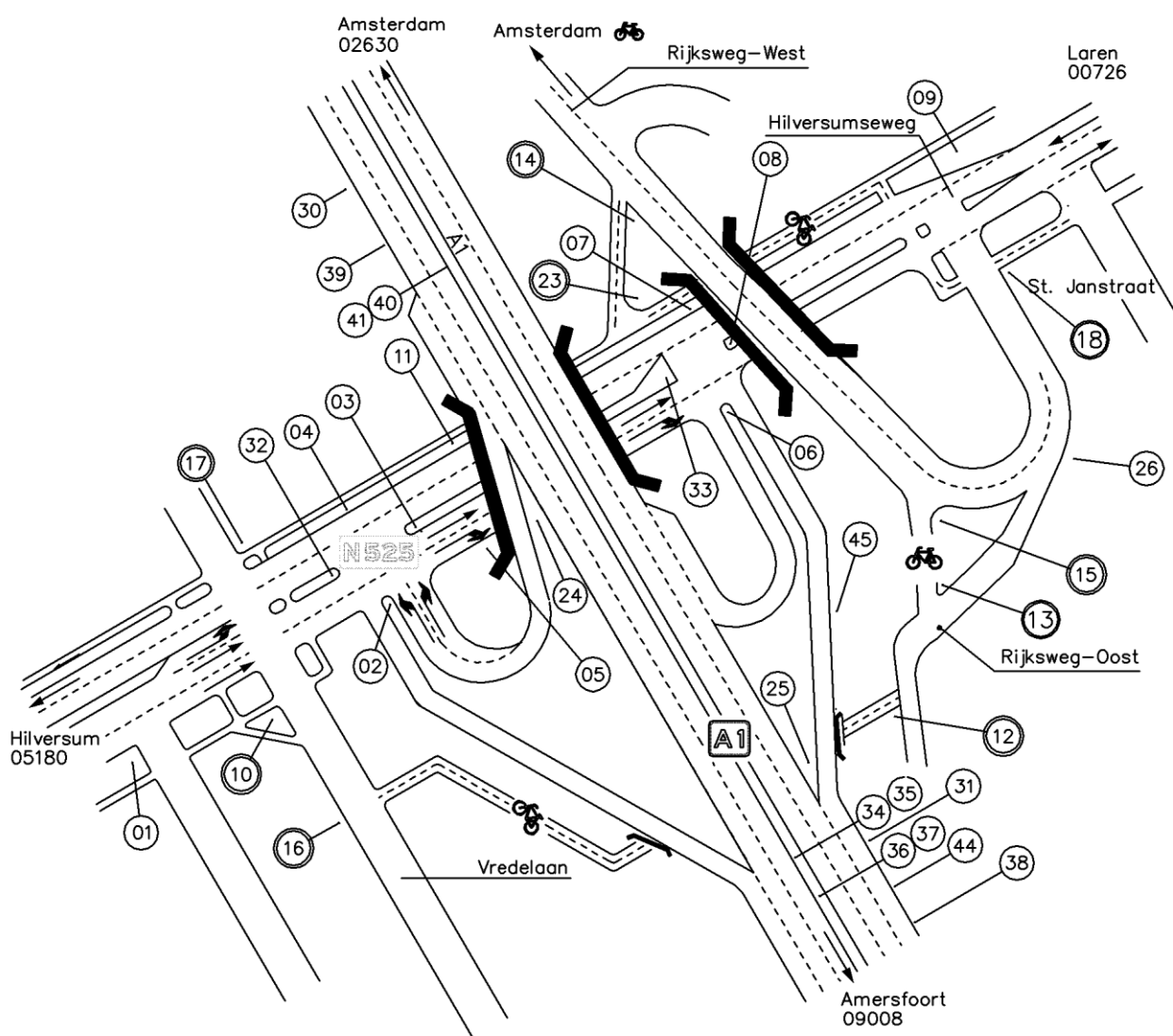
● Kruispuntschets

gemeente LAREN
provincie Noord-Holland
wegbeheerder Gemeente Laren
omschrijving A1-AFRIT LAREN
routennummer 1 A1
routennummer 2 N525
locatieaanduiding
soort aanduiding

● Bewegwijzering

kruispuntnummer **02290**

routennummer 3
routennummer 4
ontwerpdatum 07-12-2004

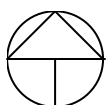
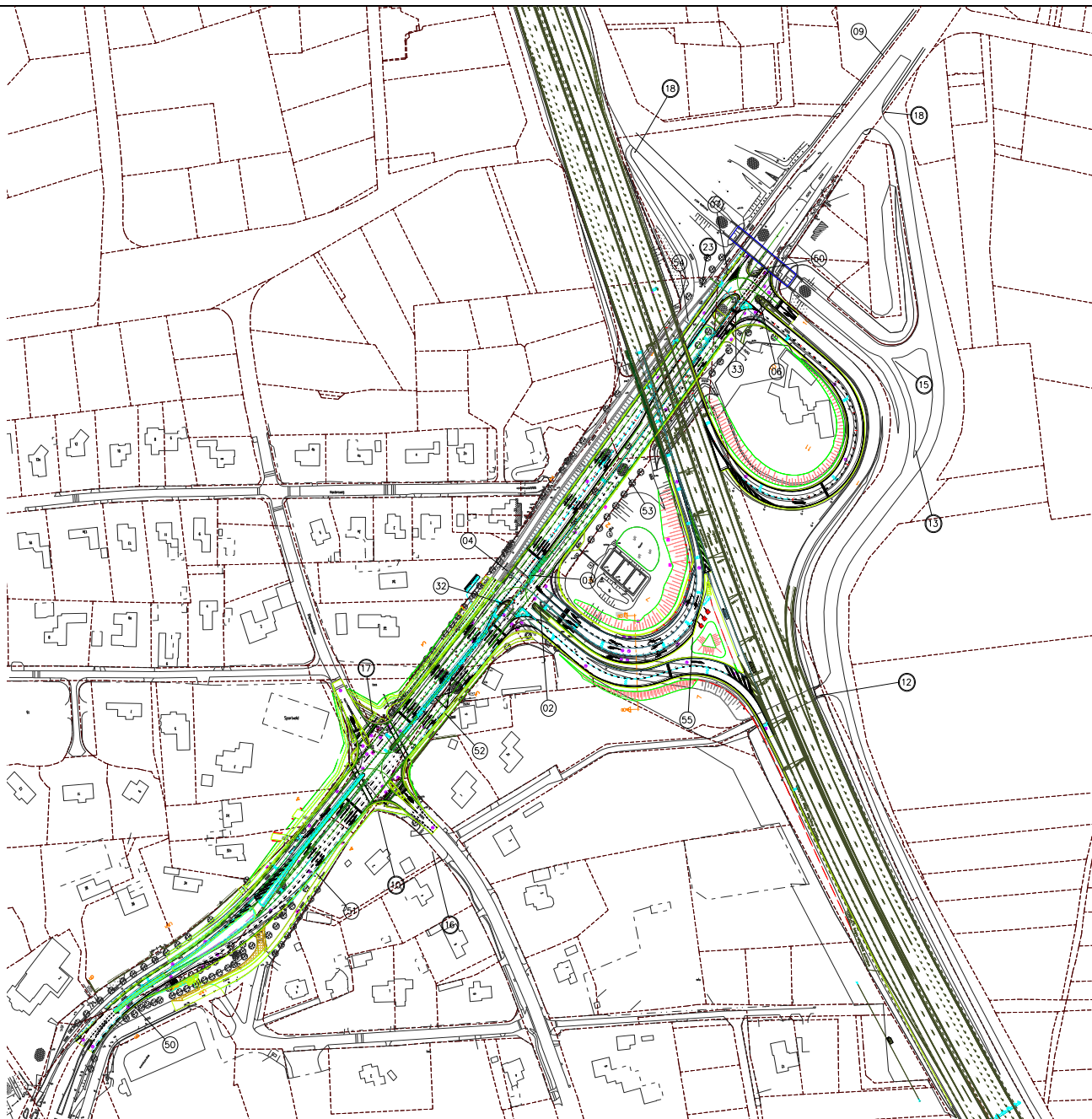


Oude situatie

Gemeente
Provincie
Wegbeheerder
Omschrijving
Routennummer 1
Routennummer 2
Lokatieaanduiding
Soort aanduiding

Laren
NH
P
N525 – A1 Af/oprit Laren
A1
N525

Kruispuntnummer	02290
Versie	3
Routennummer 3	
Routennummer 4	



○ Algemeen ○ Fiets □ Object ◇ Route △ Voetganger □ Portaal I Info

Kruispuntnummer xxxxx

gemeente LAREN

provincie Noord-Holland

standplaats In de O. berm van de Hilversumsewegca. 250 m. ten Z. van de Z. toerit naar de A1.

wegwijzernummer 02290/001

type wegwijzer	Voorwegwijzer
uitvoering	Volreflecterend
bouwjaar bord	1999
type constructie	Staalconstructie
bouwjaar constructie	1998
wegbeheerder	Gemeente Laren
onderhoudsplichtige	RWS Directie Noord-Holland
lichtpunthoogte	n.v.t.
type uithouder	n.v.t.
portaaloverspanning	n.v.t.

letterhoogte 14/10 E

rd-coördinaten X=

Y=

bps-code

ontwerpdatum 01-09-1999

b*h 2000x2700

opzetbord b*h 965x355

onderkant bord

bijzonderheden

Ver:1



Almere

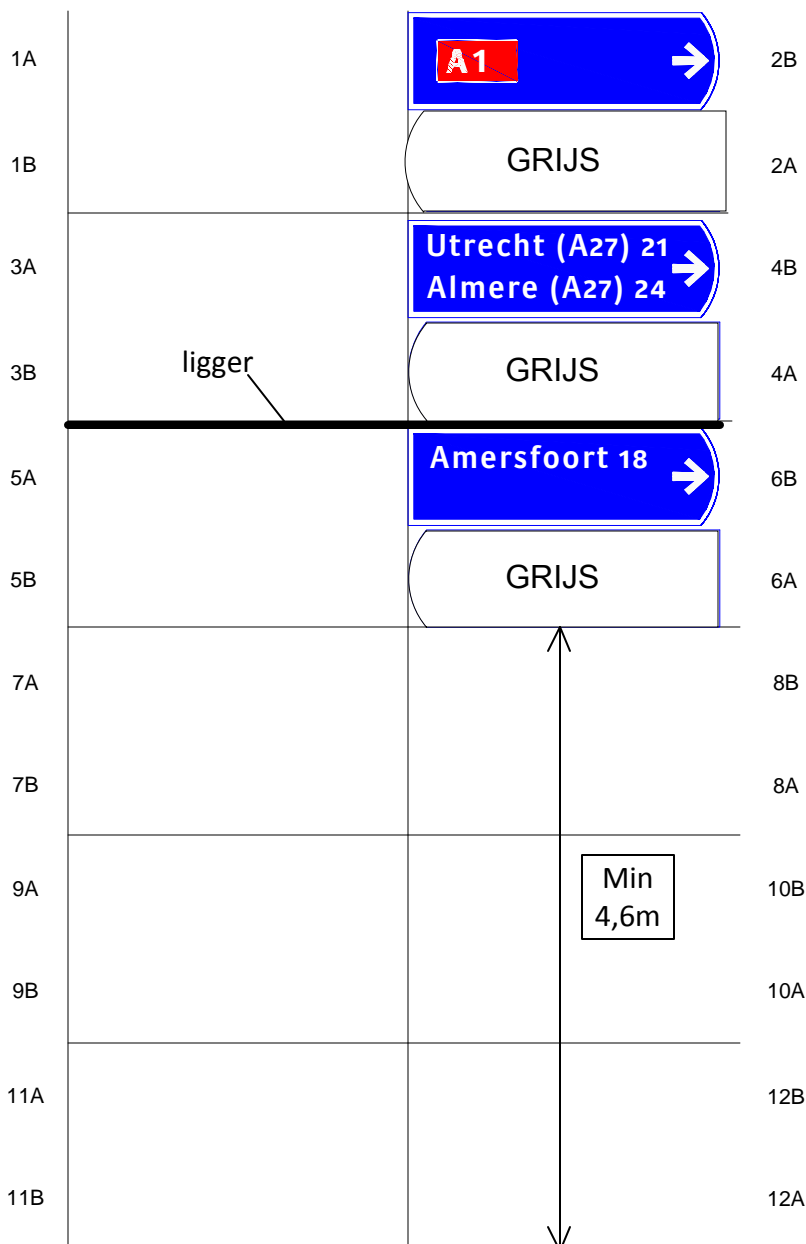
OPHEFFEN

● Specificatie wegwijzer

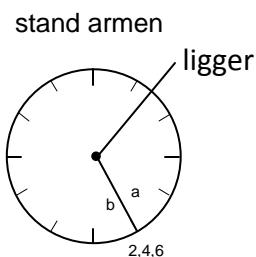
gemeente	Laren
provincie	NH
standplaats	In de kop v.d. Z.O.verkeersgeleider gelegen in de op/afrit v.d. A1 met de aansluiting op de N525-Hilversumseweg.
type wegwijzer	TLE
uitvoering	
type constructie	
bouwjaar constructie	
wegbeheerder	P
Onderhoudsinstantie	P
type uithouder	GEEN
lichtpunthoogte	
bijzonderheden	TLE - VRI portaal van derden
letterhoogte	12/90u

Ver:2

● Bewegwijzering



Dit voorontwerp is niet op
schaal en is niet voor
fabricagedoeleinden geschikt



Oude armen opheffen van TLE Mast
van derden.

Plaatsen nieuwe armen aan VRI
portaal van derden

Attentie wegbeheerder ; montage
voorzieningen noodzakelijk aan mast
van derden

● Specificatie wegwijzer

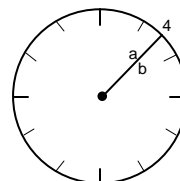
gemeente	Laren
provincie	NH
standplaats	In de kop v.d. NO verkeersgeleider gelegen in de N525-Hilversumseweg aansluitend met de W.op/afrit A1.
type wegwijzer	TLC
uitvoering	
type constructie	
bouwjaar constructie	
wegbeheerder	P
Onderhoudsinstantie	P
type uithouder	DAU
lichtpunthoogte	9m
bijzonderheden	
letterhoogte	12/9u

● Bewegwijzering

Ver:1

Dit voorontwerp is niet op
schaal en is niet voor
fabricagedoeleinden geschikt

stand armen



OPHEFFEN voor reconstructie

Compleet nieuwplaatsing na
reconstructie.



Attentie wegbeheerder: af/
aansluiten grondkabel

● Specificatie wegwijzer

gemeente	Laren
provincie	NH
standplaats	In de W.berm v.d. N525-Hilversumseweg aansluitend met de W.op/afrit A1.
type wegwijzer	TLC
uitvoering	
type constructie	
bouwjaar constructie	
wegbeheerder	P
Onderhoudsinstantie	P
type uithouder	EAU
lichtpunthoogte	9m
bijzonderheden	
letterhoogte	12/9u

● Bewegwijzering

Ver:1

1A		
1B		
3A		
3B		
5A		
5B		
7A		
7B		
9A		
9B		
11A		
11B		

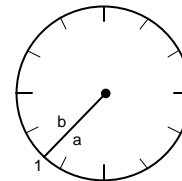
2B

Dit voorontwerp is niet op
schaal en is niet voor
fabricagedoeleinden geschikt

2A

4B

stand armen



4A

6B

6A

8B

8A

10B

10A

12B

12A

Mast opheffen en tijdelijk
opslaan.

Plaatsing na reconstructie met
nieuwe arm.

Attentie wegbeheerder: af/
aansluiten grondkabel

●

Specificatie wegwijzer

gemeente	Laren
provincie	NH
standplaats	In de kop v.d. Z.O.verkeersgeleider gelegen in de O. op/afrit v.d. A1 met de aansluiting op de N525-Hilversumseweg.
type wegwijzer	TLE
uitvoering	
type constructie	
bouwjaar constuctie	
wegbeheerder	P
Onderhoudsinstantie	P
type uithouder	DAU
lichtpunthoogte	9m
bijzonderheden	
letterhoogte	12/90u

Ver:1

●

Bewegwijzering

1A

1B

3A

3B

5A

5B

7A

7B

9A

9B

11A

11B

A1

GRIJS

Blaricum 6
Huizen 7

GRIJS

Amsterdam 27

GRIJS

2B

2A

4B

4A

6B

6A

8B

8A

10B

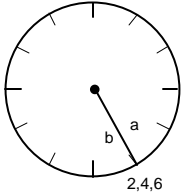
10A

12B

12A

Dit voorontwerp is niet op
schaal en is niet voor
fabricagedoeleinden geschikt

stand armen



TLE mast handhaven.



Armen vervangen +
montageplaat

● Specificatie wegwijzer

● Bewegwijzering

gemeente	Laren
provincie	NH
standplaats	In de W.berm v.d. N525-Hilversumseweg aansluitend met de O.op/afrit A1.
type wegwijzer	TLC
uitvoering	
type constructie	
bouwjaar constructie	
wegbeheerder	P
Onderhoudsinstantie	P
type uithouder	EAU
lichtpunthoogte	9m
bijzonderheden	
letterhoogte	12/9u

Ver:1

1A		
1B		
3A		
3B		
5A		
5B		
7A		
7B		
9A		
9B		
11A		
11B		

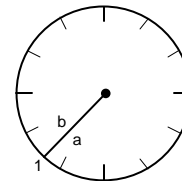
2B

Dit voorontwerp is niet op
schaal en is niet voor
fabricagedoeleinden geschikt

2A

4B

stand armen



4A

6B

6A

8B

8A

10B

10A

12B

12A

Mast Handhaven

Arm vervangen + montageplaat
+ EAU

● Specificatie wegwijzer

gemeente	Laren
provincie	NH
standplaats	In de kop v.d. NO verkeersgeleider gelegen in de N525-Hilversumseweg aansluitend met de O.op/afrit A1.
type wegwijzer	TLC
uitvoering	
type constructie	
bouwjaar constructie	
wegbeheerder	P
Onderhoudsinstantie	P
type uithouder	EAU
lichtpunthoogte	9m
bijzonderheden	
letterhoogte	12/9u

Ver:1

● Bewegwijzering

1A		
1B		
3A		Laren - ➔
3B		GRIJS
5A		
5B		
7A		
7B		
9A		
9B		
11A		
11B		

2B

2A

4B

4A

6B

6A

8B

8A

10B

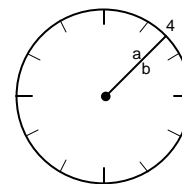
10A

12B

12A

Dit voorontwerp is niet op
schaal en is niet voor
fabricagedoeleinden geschikt

stand armen



Mast handhaven
Arm vervangen + montageplaat.

gemeente LAREN

provincie Noord-Holland

standplaats In de W.berm van de Hilversumseweg even ten Z. van het viadukt onder de A1. Bij km. 0,150.

wegwijzernummer 02290/011

type wegwijzer	Voorwegwijzer
uitvoering	Volreflecterend
bouwjaar bord	2002
type constructie	Staalconstructie
bouwjaar constructie	2002
wegbeheerder	Provincie Noord-Holland
onderhoudsplichtige	RWS Directie Noord-Holland
lichtpunthoogte	n.v.t.
type uithouder	n.v.t.
portaaloverspanning	n.v.t.

letterhoogte	14/10 En
rd-coördinaten	X=
	Y=

bps-code

ontwerpdatum	30-09-2002
b*h	2000x2100
opzetbord b*h	
onderkant bord	

bijzonderheden

Ver:1



OPHEFFEN

gemeente LAREN

provincie Noord-Holland

standplaats In de W.berm van de Hilversumseweg ca 200m ten N. van de toerit naar de A1.

wegwijzernummer 02290/009

type wegwijzer Voorwegwijzer
uitvoering Volreflecterend
bouwjaar bord 1993
type constructie Geschilderde stalen mast
bouwjaar constructie 1993
wegbeheerder RWS Directie Noord-Holland
onderhoudsplichtige RWS Directie Noord-Holland
lichtpunthoogte n.v.t.
type uithouder n.v.t.
portaaloverspanning n.v.t.

letterhoogte
rd-coördinaten X=
Y=

bps-code

ontwerpdatum 17-01-97
b*h 1750x2400
opzetbord b*h
onderkant bord 3.50m

bijzonderheden

Ver:1



Mediapark
toevoegen

3,5m

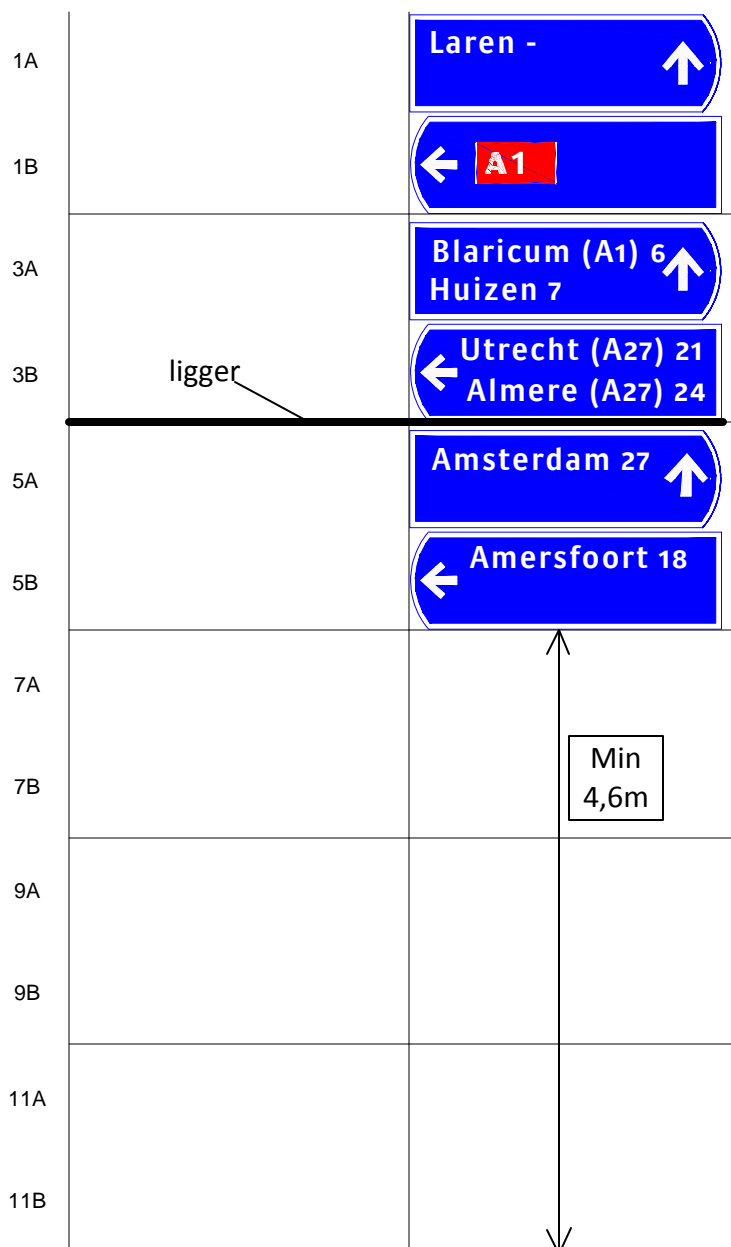
Bord + H vervangen
Redisign

● Specificatie wegwijzer

gemeente	Laren
provincie	NH
standplaats	In de kop v.d. Z.W.verkeersgeleider gelegen in de N525-Hilversumseweg met de aansluiting op de Af/oprit A1.
type wegwijzer	TLE
uitvoering	
type constructie	
bouwjaar constructie	
wegbeheerder	P
Onderhoudsinstantie	P
type uithouder	DAU
lichtpunthoogte	9m
bijzonderheden	TLE - VRI portaal van derden
letterhoogte	12/90u

Ver:2

● Bewegwijzering



2B

2A

4B

4A

6B

6A

8B

8A

10B

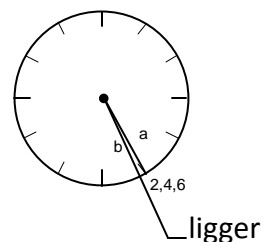
10A

12B

12A

Dit voorontwerp is niet op
schaal en is niet voor
fabricagedoeleinden geschikt

stand armen



Oude armen opheffen

Nieuwe armen plaatsen aan TLE-Mast
van derden incl. montageplaat.

Attentie wegbeheerder:

1. Door versmalling verkeersgeleider .
Vrije ruimte onder armen min. 4,6m.
2. Montage voorzieningen noodzakelijk
aan mast van derden
3. aansluiten grondkabel

● Specificatie wegwijzer

gemeente	Laren
provincie	NH
standplaats	In de kop v.d. Z.W.verkeersgeleider gelegen in de N525-Hilversumseweg met de aansluiting op de O. Af/oprit A1.
type wegwijzer	TLE
uitvoering	
type constructie	
bouwjaar constructie	
wegbeheerder	P
Onderhoudsinstantie	P
type uithouder	DAU
lichtpunthoogte	9m
bijzonderheden	TLE mast van derden
letterhoogte	12/90u

Ver:2

● Bewegwijzering

1A		GRIJS
1B		← A1
3A		GRIJS
3B		← Amsterdam 27
5A		
5B		
7A		
7B		
9A		
9B		
11A		
11B		

2B

2A

4B

4A

6B

6A

8B

8A

10B

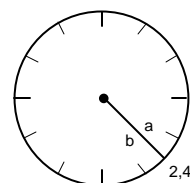
10A

12B

12A

Dit voorontwerp is niet op
schaal en is niet voor
fabricagedoeleinden geschikt

stand armen



Oude armen opheffen

Nieuwe armen plaatsen aan TLE-Mast
van derden incl. montageplaat.

Attentie wegbeheerder:

1. Montage voorzieningen noodzakelijk
aan mast van derden
3. aansluiten grondkabel

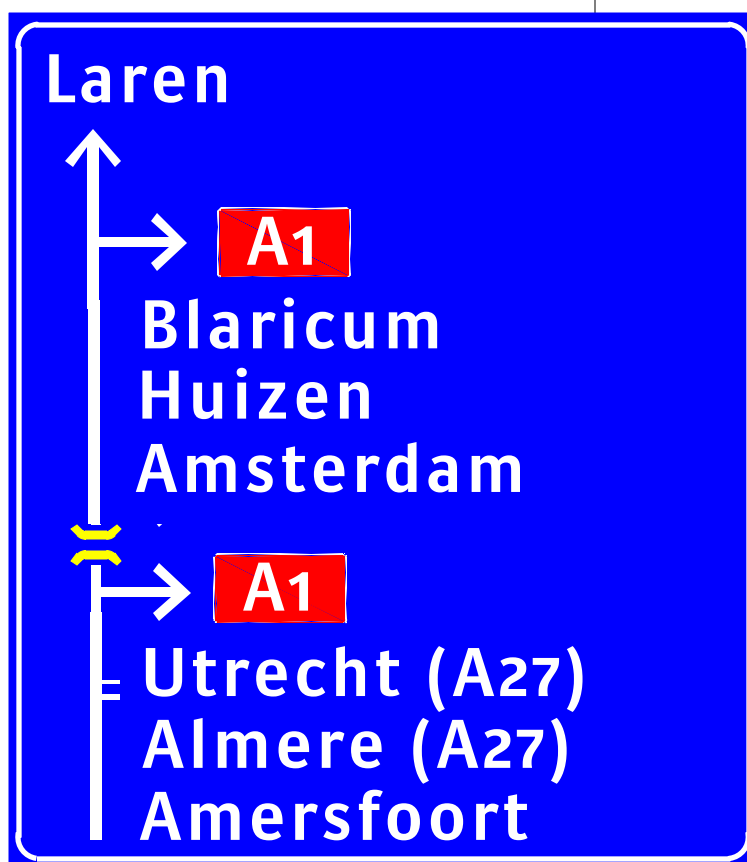
● Specificatie wegwijzer

gemeente	Laren
provincie	NH
standplaats	In de ZO.zijde v.d. N525 Hilversumseweg - aansluiting met de Vredenlaan. ca.12meter voor het begin van de uitvoeger bushalte.
type wegwijzer	VVM
uitvoering	
type constructie	Zweepmast
bouwjaar constructie	
wegbeheerder	P
onderhoudsinstantie	P
type uithouder	
lichtpunthoogte	
bijzonderheden	Oude /001 moeilijk waarneembaar door bomen.
letterhoogte	17/12 U

Ver:1

● Bewegwijzering

dit ontwerp is niet op schaal en in de juiste
verhouding, en is niet bestemd voor
fabricagedoeleinden.



Plaatsen

4.6m

NBd

Nationale
Bewegwijzeringsdienst

● Specificatie wegwijzer

gemeente	Laren
provincie	NH
standplaats	In de ZO.zijde v.d. N525 Hilversumseweg ca, 50 meter voor de stopstreep met de aansluiting op de Vredenlaan.
type wegwijzer	VVC
uitvoering	
type constructie	Zweepmast i.c.m. OV punt
bouwjaar constructie	
wegbeheerder	P
onderhoudsinstantie	P
type uithouder	
lichtpunthoogte	
bijzonderheden	LPH 10 m
letterhoogte	17/12 U

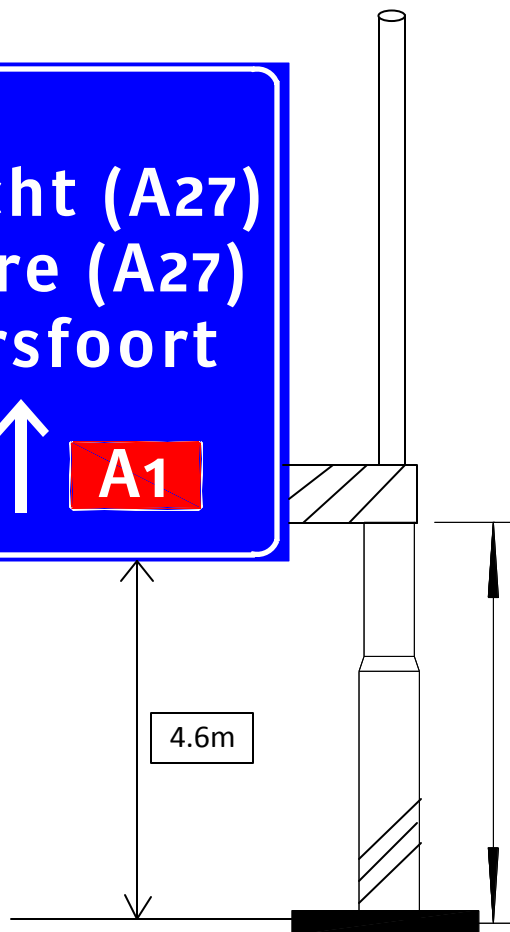
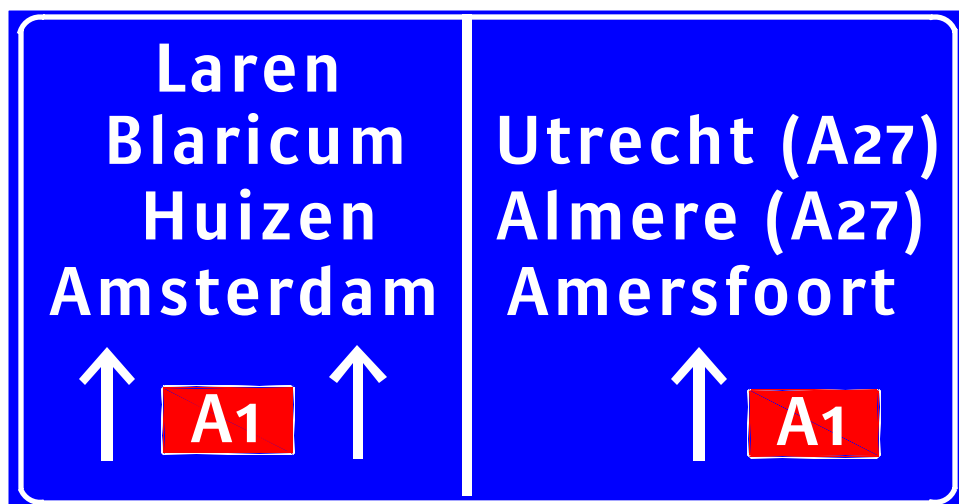
Ver:1.2

Wegwijzernummer

02290/051

● Bewegwijzering

dit ontwerp is niet op schaal en in de juiste verhouding, en is niet bestemd voor fabricagedoeleinden.



Plaatsen

Armatuur te plaatsen door derden

Attentie wegbeheerder
Aansluiten grondkabel

NBd

Nationale
Bewegwijzeringsdienst

● Specificatie wegwijzer

gemeente	Laren
provincie	NH
standplaats	In de ZO.zijde v.d. N525 Hilversumseweg ca. 50 meter voor de stopstreep met aansluiting op de op/afrit A1
type wegwijzer	VVM
uitvoering	
type constructie	Zweepmast
bouwjaar constructie	
wegbeheerder	P
onderhoudsinstantie	P
type uithouder	
lichtpunthoogte	
bijzonderheden	Speciale fundering (betonboer) noodzakelijk.
letterhoogte	17/12 U

Ver:1

Wegwijzernummer

02290/052

● Bewegwijzering

dit ontwerp is niet op schaal en in de juiste verhouding, en is niet bestemd voor fabricagedoeleinden.



4.6m

Plaatsen

NBd

Nationale
Bewegwijzeringsdienst

● Specificatie wegwijzer

gemeente	Laren
provincie	NH
standplaats	In de ZO.zijde v.d. N525 Hilversumseweg ca. 115 meter voor de stopstreep met de aansluiting op de op/afrit A1

type wegwijzer	VVM
uitvoering	
type constructie	Zweepmast
bouwjaar constructie	
wegbeheerder	P
onderhoudsinstantie	P
type uithouder	
lichtpunthoogte	
bijzonderheden	
letterhoogte	17/12 U

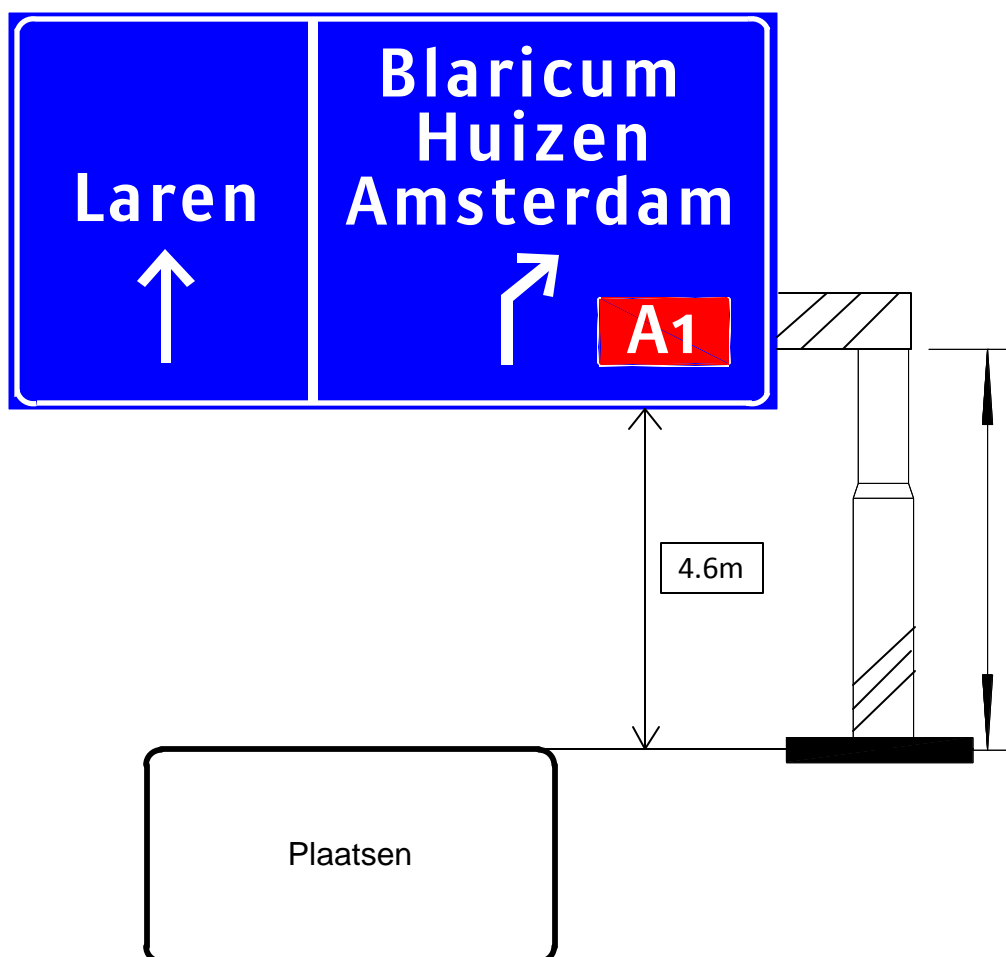
Ver:1

Wegwijzernummer

02290/053

● Bewegwijzering

dit ontwerp is niet op schaal en in de juiste verhouding, en is niet bestemd voor fabricagedoeleinden.



NBd

Nationale
Bewegwijzeringsdienst

Wegwijzernummer

02290/054

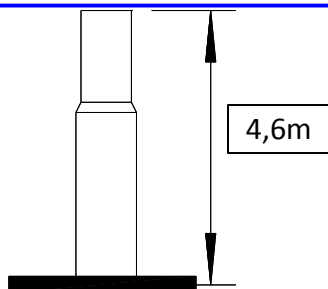
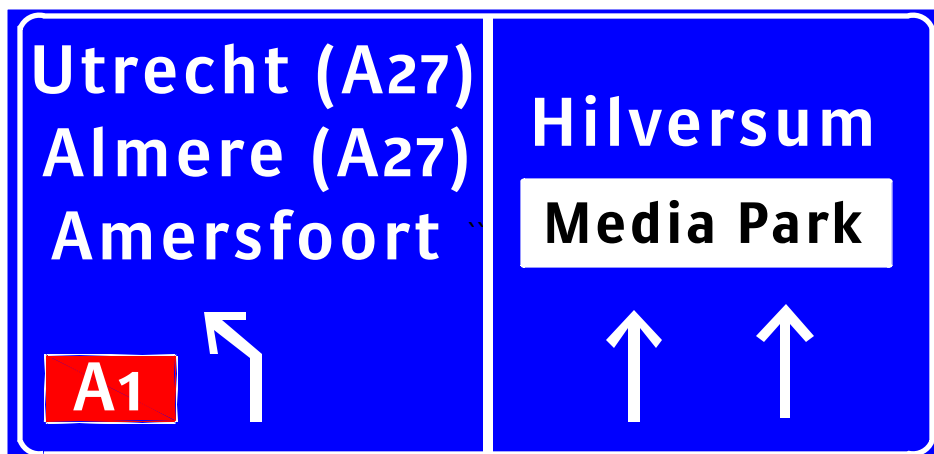
● Specificatie wegwijzer

gemeente	Laren
provincie	NH
standplaats	In de N.W.zijde v.d. N525 Hilversumseweg voor de aansluiting met de op/afrt A1. Vlak voor het viaduct van de A1.
type wegwijzer	VVM
uitvoering	
type constructie	
bouwjaar constructie	
wegbeheerder	P
onderhoudsinstantie	P
type uithouder	
lichtpunthoogte	
bijzonderheden	
letterhoogte	17/12 U

Ver:1

● Bewegwijzering

dit ontwerp is niet op schaal en in de juiste verhouding, en is niet bestemd voor fabricagedoeleinden.



Plaatsen

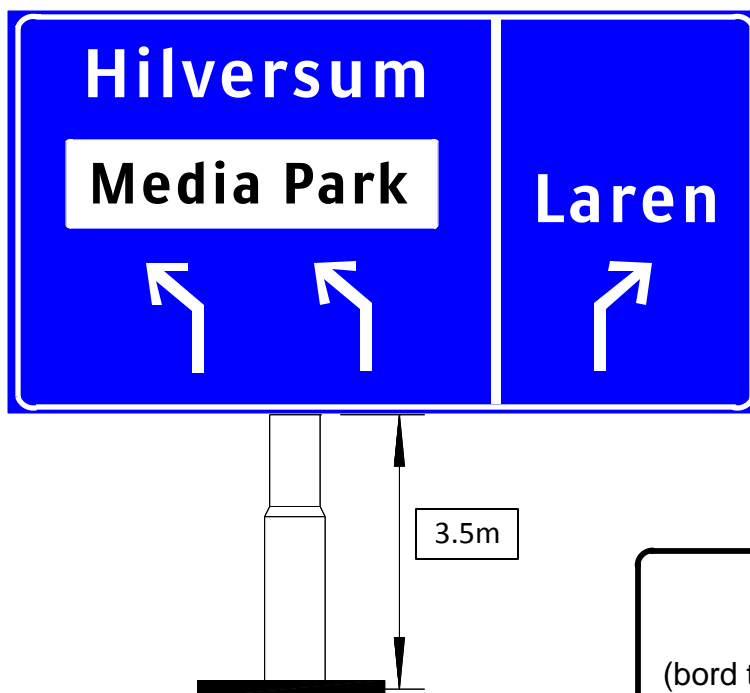
● Specificatie wegwijzer

gemeente	Laren
provincie	NH
standplaats	In de Zuidelijke berm v.d. oprit A1 met de aansluiting op de N525 Hilversumseweg ca.90 meter voor de stopstreep.
type wegwijzer	VRM
uitvoering	
type constructie	
bouwjaar constructie	P
wegbeheerder	R
onderhoudsinstantie	
type uithouder	
lichtpunthoogte	
bijzonderheden	In het begin van de bocht v.d. oprit zodanig dat de signfase in de zichtlengte waar te nemen is.
letterhoogte	17/12 U

Ver:1

● Bewegwijzering

dit ontwerp is niet op schaal en in de juiste
verhouding, en is niet bestemd voor
fabricagedoeleinden.



Plaatsen?
(bord te leveren door RWS ?)